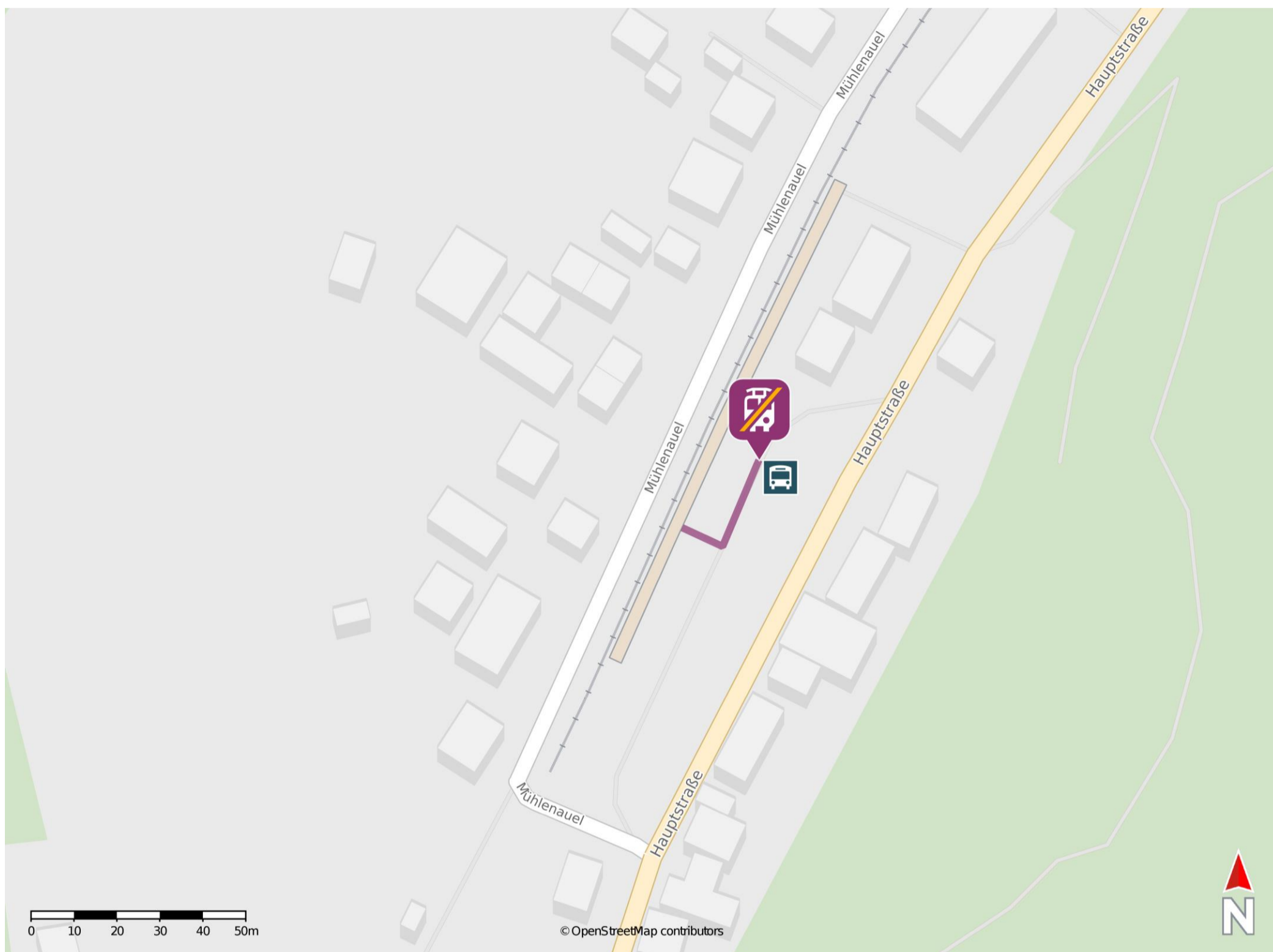


## Ahrbrück



### Wegbeschreibung Schienenersatzverkehr \*

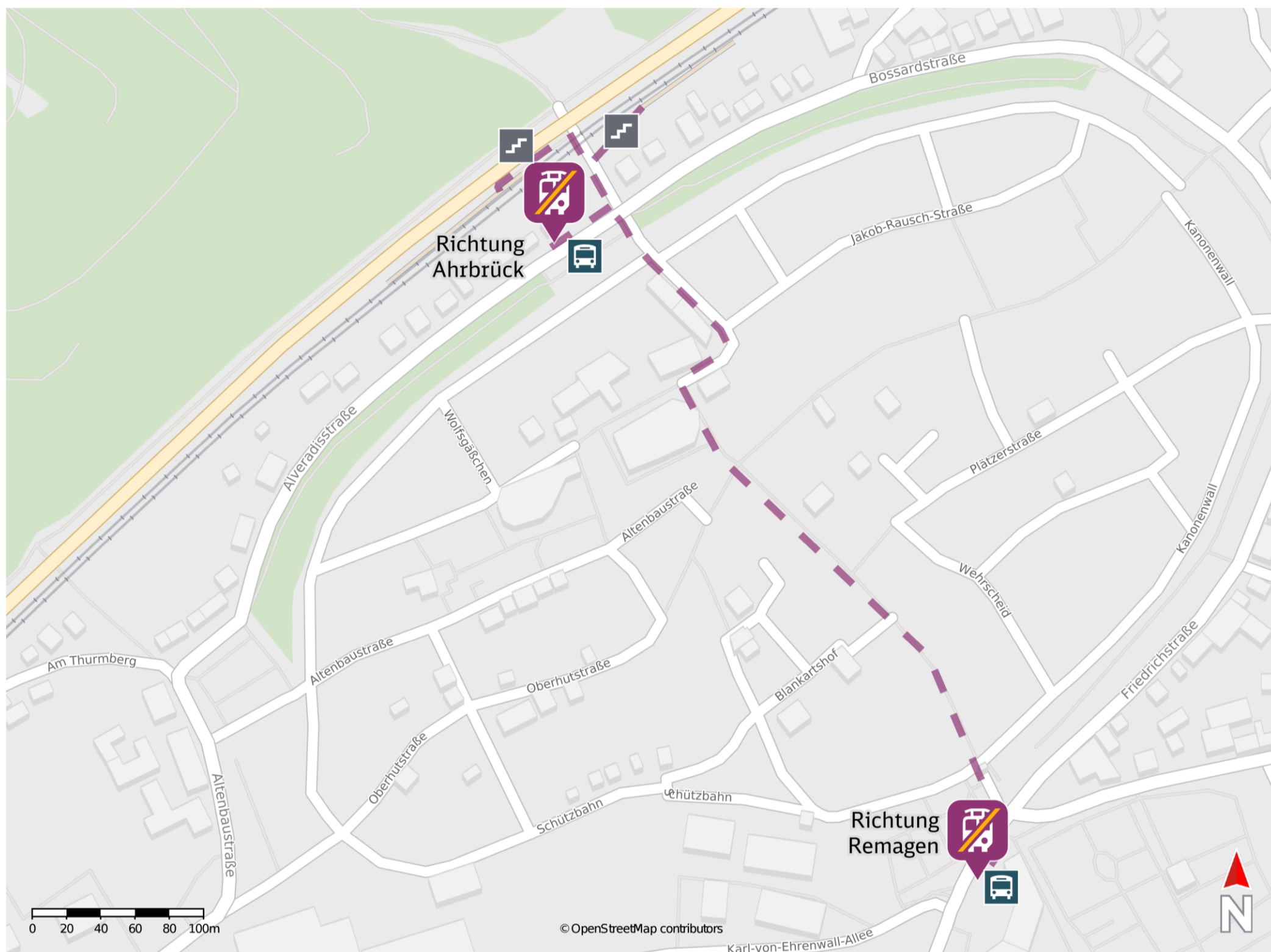
Verlassen Sie den Bahnsteig und begeben Sie sich zum Bahnhofsvorplatz. Die Ersatzhaltestelle befindet sich an der Haltestelle Bahnhof.



\* Fahrradmitnahme im Schienenersatzverkehr nur begrenzt möglich.  
Im QR Code sind die Koordinaten der Ersatzhaltestelle hinterlegt.

— barrierefrei  
- nicht barrierefrei

## Ahrweiler Markt



Ersatzhaltestelle Richtung Ahrbrück



Ersatzhaltestelle Richtung Remagen

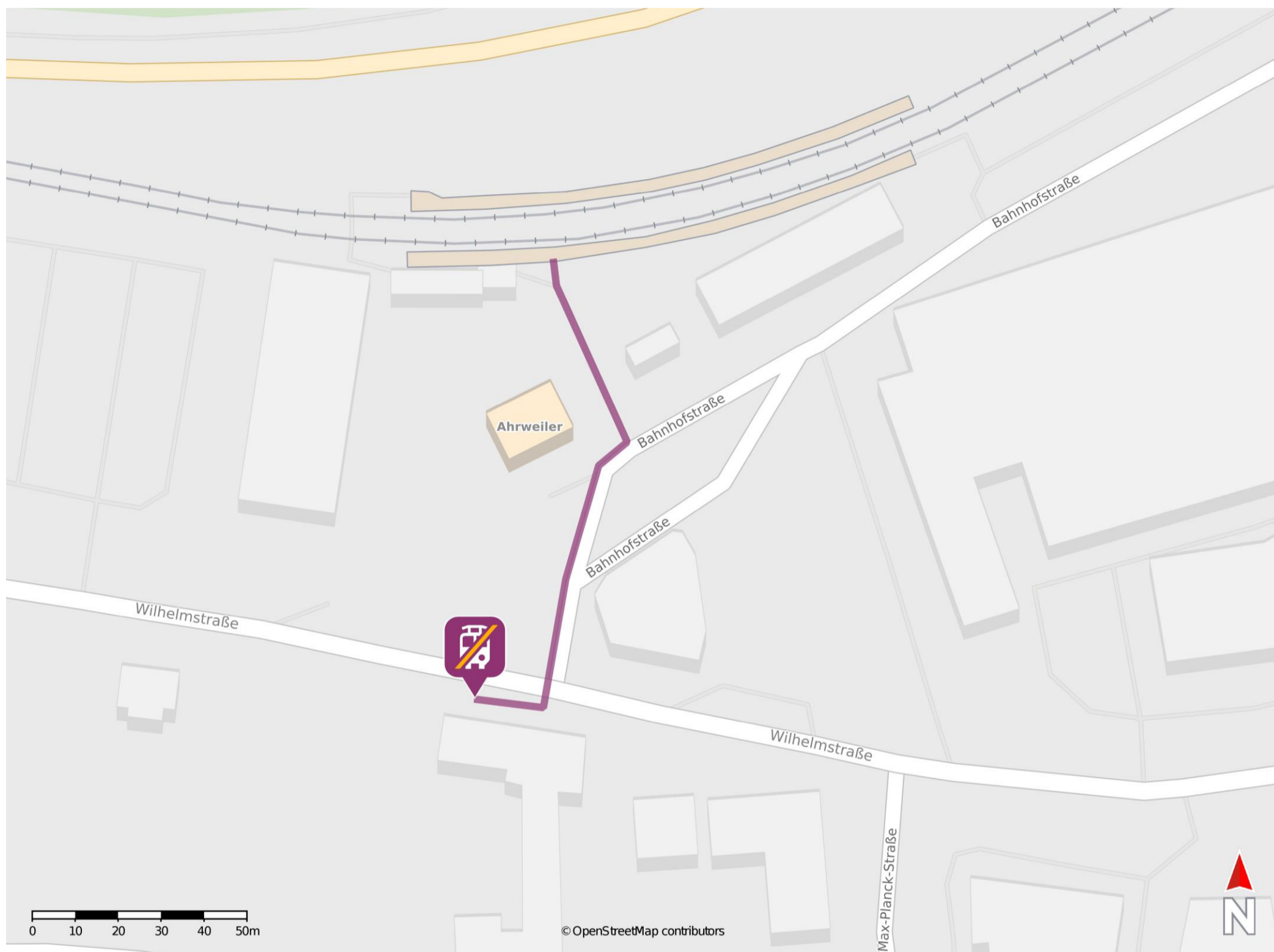
### Wegbeschreibung Schienenersatzverkehr \*

Verlassen Sie den Bahnsteig und begeben Sie sich an die Adenbachhutstraße. Um zur Ersatzhaltestelle in Richtung Ahrbrück zu gelangen, biegen Sie an der Kreuzung rechts in Alveradisstraße ab und folgen Sie dem Straßenverlauf bis zur Ersatzhaltestelle an der Bushaltestelle Ahrweiler Markt. Um zur Ersatzhaltestelle in Richtung Remagen zu gelangen, folgen Sie der Adenbachhutstraße zunächst bis zum Marktplatz. Begeben Sie sich am Marktplatz an die Ahrhutstraße und folgen Sie dieser bis zur Kreuzung Ramersbacher Straße und Friedrichstraße. Biegen Sie rechts in die Ramersbacher Straße ab und folgen Sie dieser bis zur Ersatzhaltestelle an der Bushaltestelle Ahrtor.

\* Fahrradmitnahme im Schienenersatzverkehr nur begrenzt möglich.  
Im QR Code sind die Koordinaten der Ersatzhaltestelle hinterlegt.

— barrierefrei  
- - nicht barrierefrei

## Ahrweiler



### Wegbeschreibung Schienenersatzverkehr \*

Verlassen Sie den Bahnsteig und begeben Sie sich an die Bahnhofstraße. Orientieren Sie sich rechts und biegen Sie an der Kreuzung Wilhelmstraße rechts ab. Folgen Sie dem Straßenverlauf der Wilhelmstraße wenige Meter bis zur Ersatzhaltestelle an der Haltestelle Bahnhof.

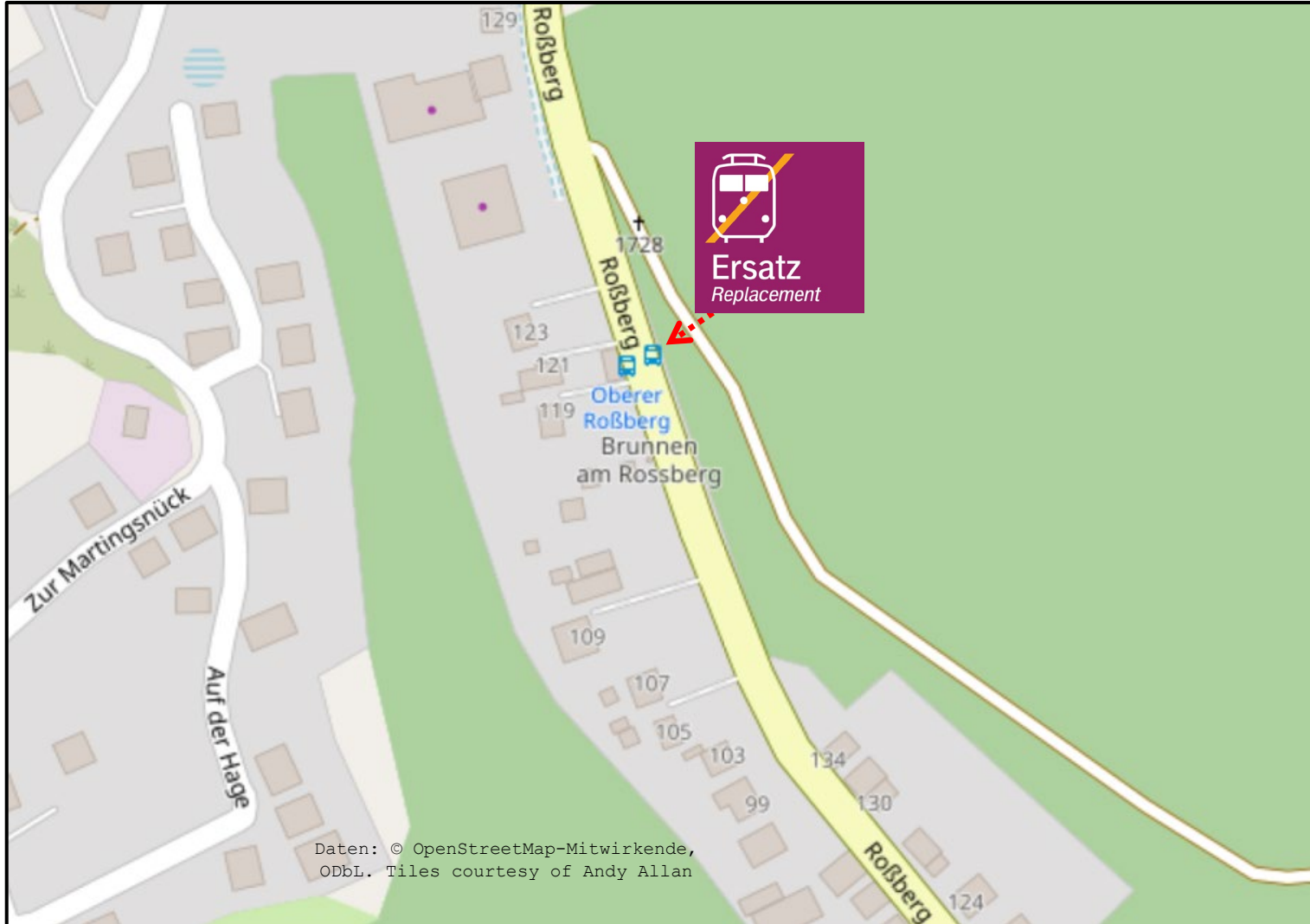


\* Fahrradmitnahme im Schienenersatzverkehr nur begrenzt möglich.  
Im QR Code sind die Koordinaten der Ersatzhaltestelle hinterlegt.

— barrierefrei  
- nicht barrierefrei

# Schienerersatzverkehr

## Altenahr – Haltestelle Oberer Roßberg



Daten: © OpenStreetMap-Mitwirkende,  
ODbL. Tiles courtesy of Andy Allan

### Legende:

----- Fußweg zum Halteplatz  
für den Schienenersatzverkehr

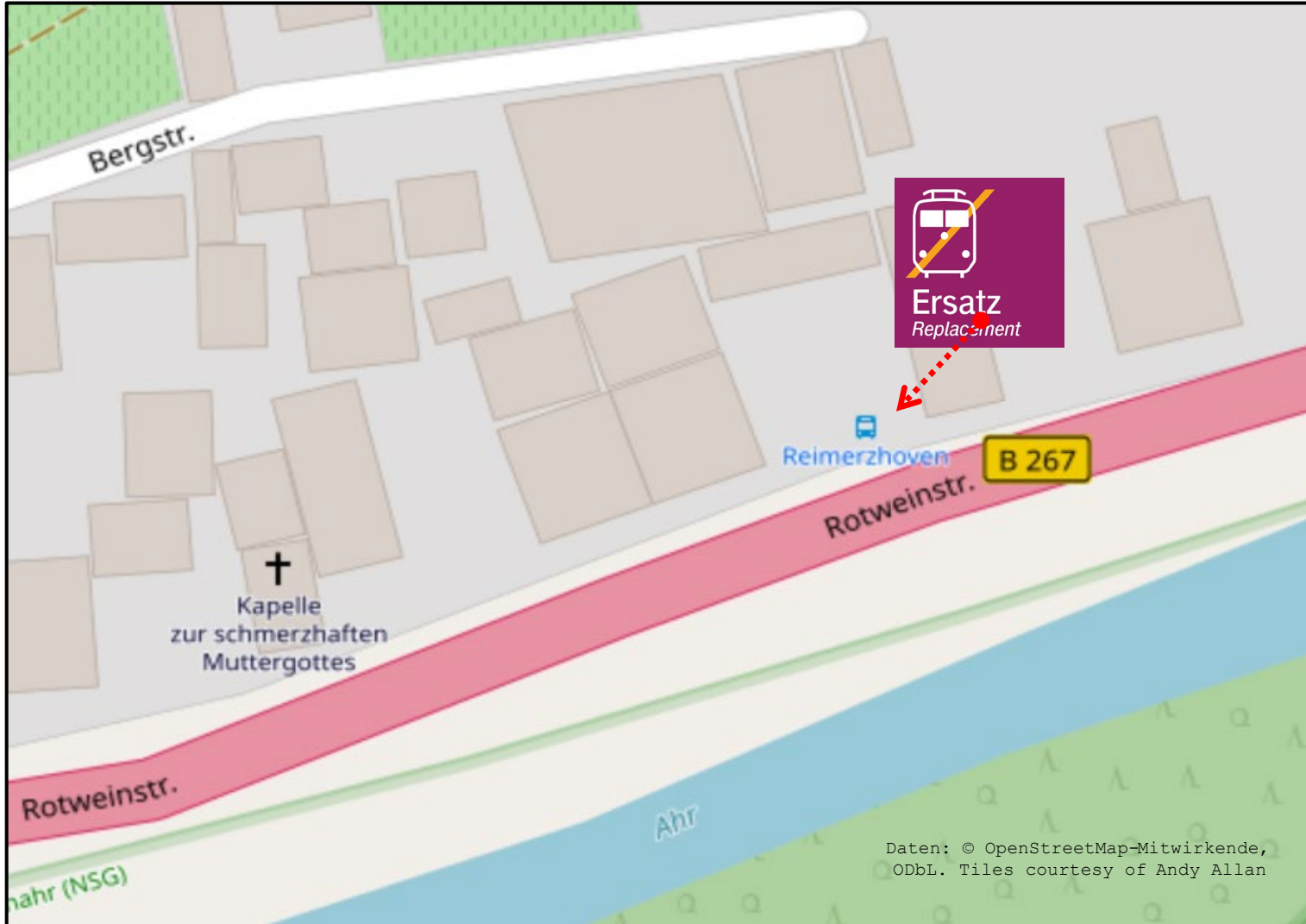
### Ihre Informationsmöglichkeiten:

Internet:  
[bauinfos.deutschebahn.com](http://bauinfos.deutschebahn.com)


Bauhotline DB Regio NRW:  
0202 515 62 515

# Schienerersatzverkehr

## Altenahr – Haltestelle Reimerzhoven



### Legende:

 Fußweg zum Halteplatz für den Schienenersatzverkehr

### Ihre Informationsmöglichkeiten:

Internet:  
[bauinfos.deutschebahn.com](http://bauinfos.deutschebahn.com)

Bauhotline DB Regio NRW:  
0202 515 62 515

## Altenahr



### Wegbeschreibung Schienenersatzverkehr \*

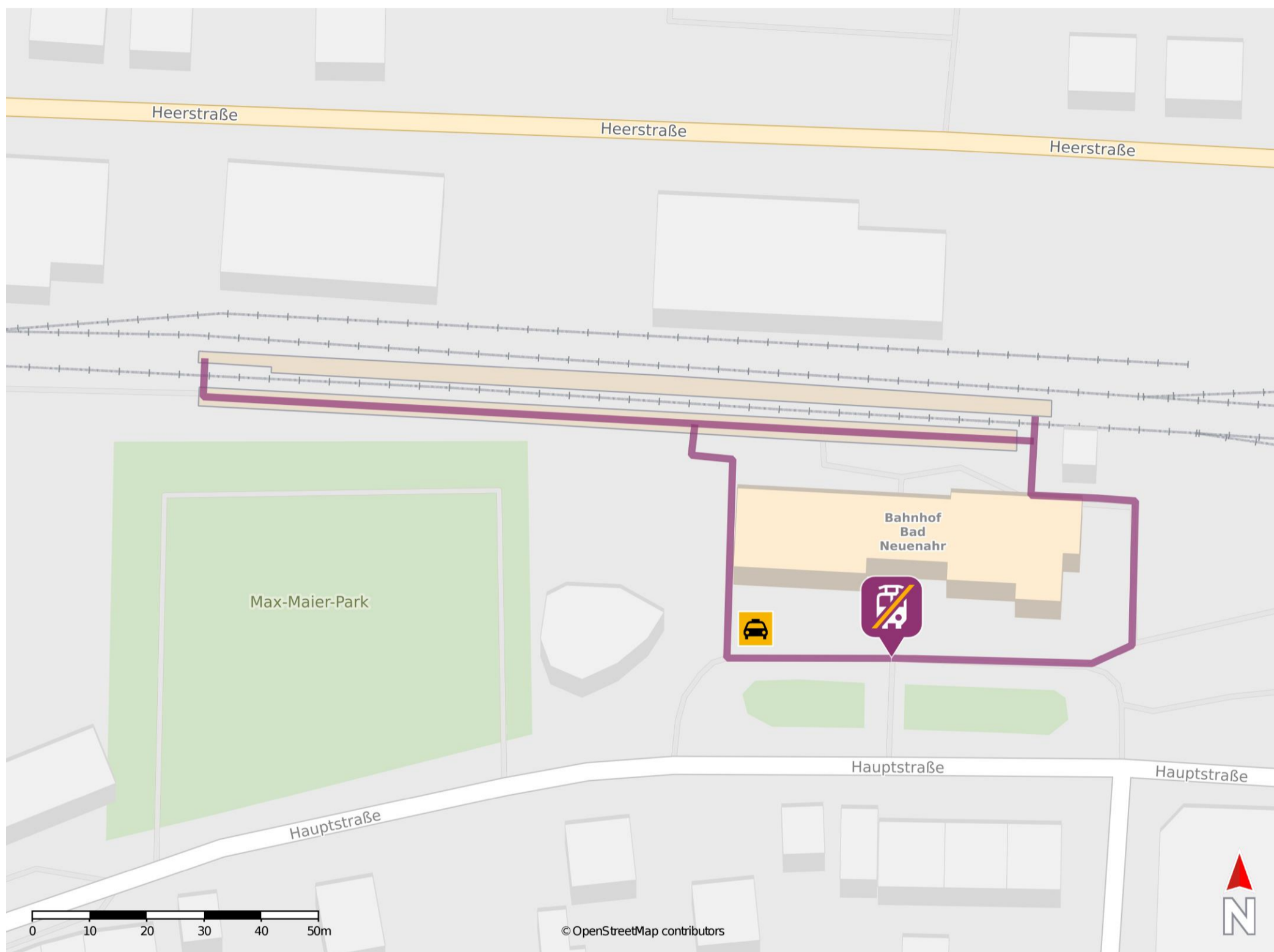
Verlassen Sie den Bahnsteig und begeben Sie sich an die Altenbergerstraße. Orientieren Sie sich rechts und folgen Sie dem Straßenverlauf bis zur Kreuzung Altenburger Straße. Biegen Sie links in die Altenburger Straße ab und folgen Sie dieser bis zur Ersatzhaltestelle an der Haltestelle Bahnhof / DRK.



\* Fahrradmitnahme im Schienenersatzverkehr nur begrenzt möglich.  
Im QR Code sind die Koordinaten der Ersatzhaltestelle hinterlegt.

— barrierefrei  
— nicht barrierefrei

## Bad Neuenahr



### Wegbeschreibung Schienenersatzverkehr \*

Verlassen Sie den Bahnsteig, ggf. über den Bahnübergang, und begeben Sie sich vor das Bahnhofsgebäude. Die Ersatzhaltestelle befindet sich direkt vor dem Bahnhofsgebäude.



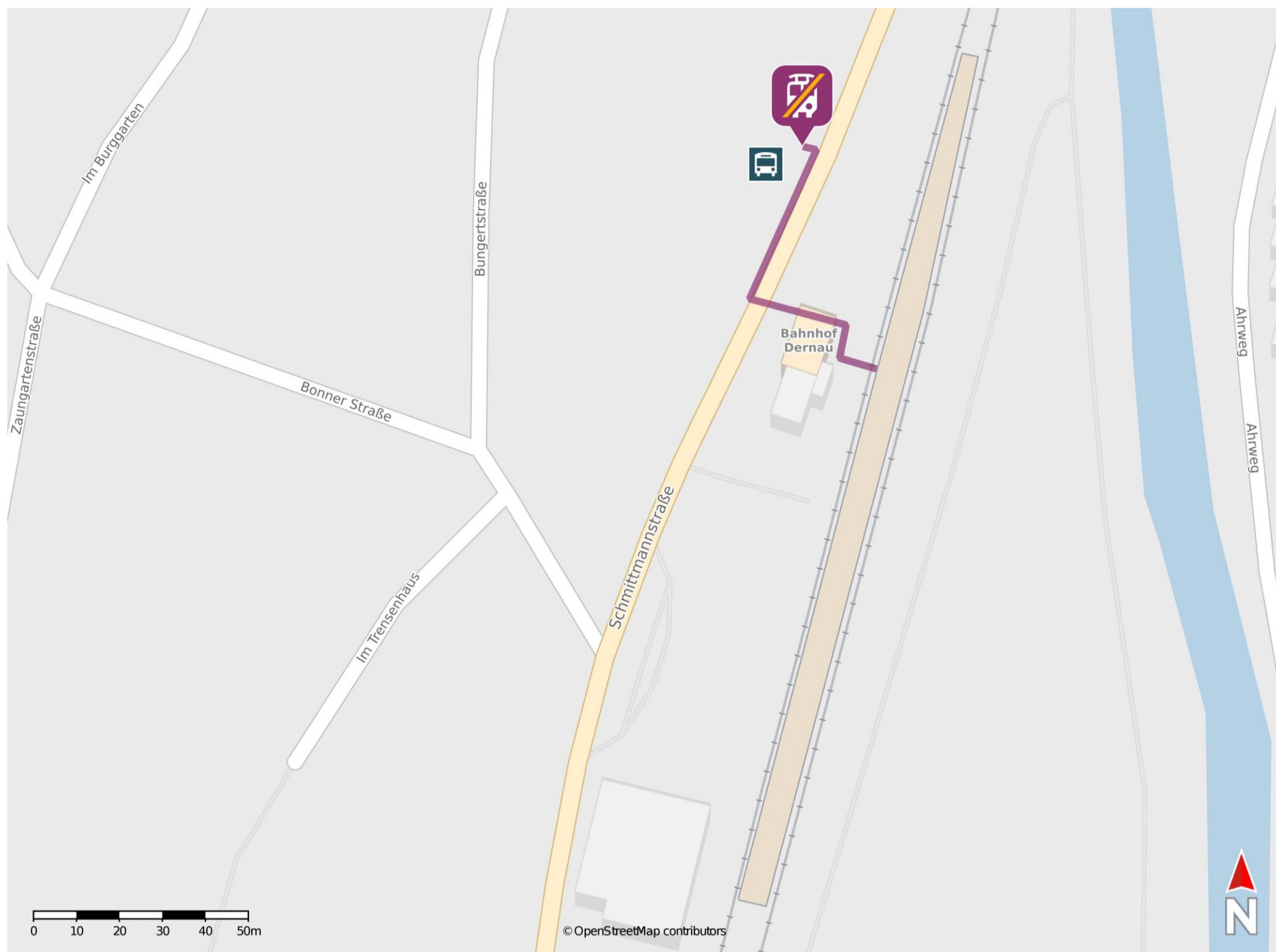
\* Fahrradmitnahme im Schienenersatzverkehr nur begrenzt möglich.  
Im QR Code sind die Koordinaten der Ersatzhaltestelle hinterlegt.

— barrierefrei  
- nicht barrierefrei





## Dernau



### Wegbeschreibung Schienenersatzverkehr \*

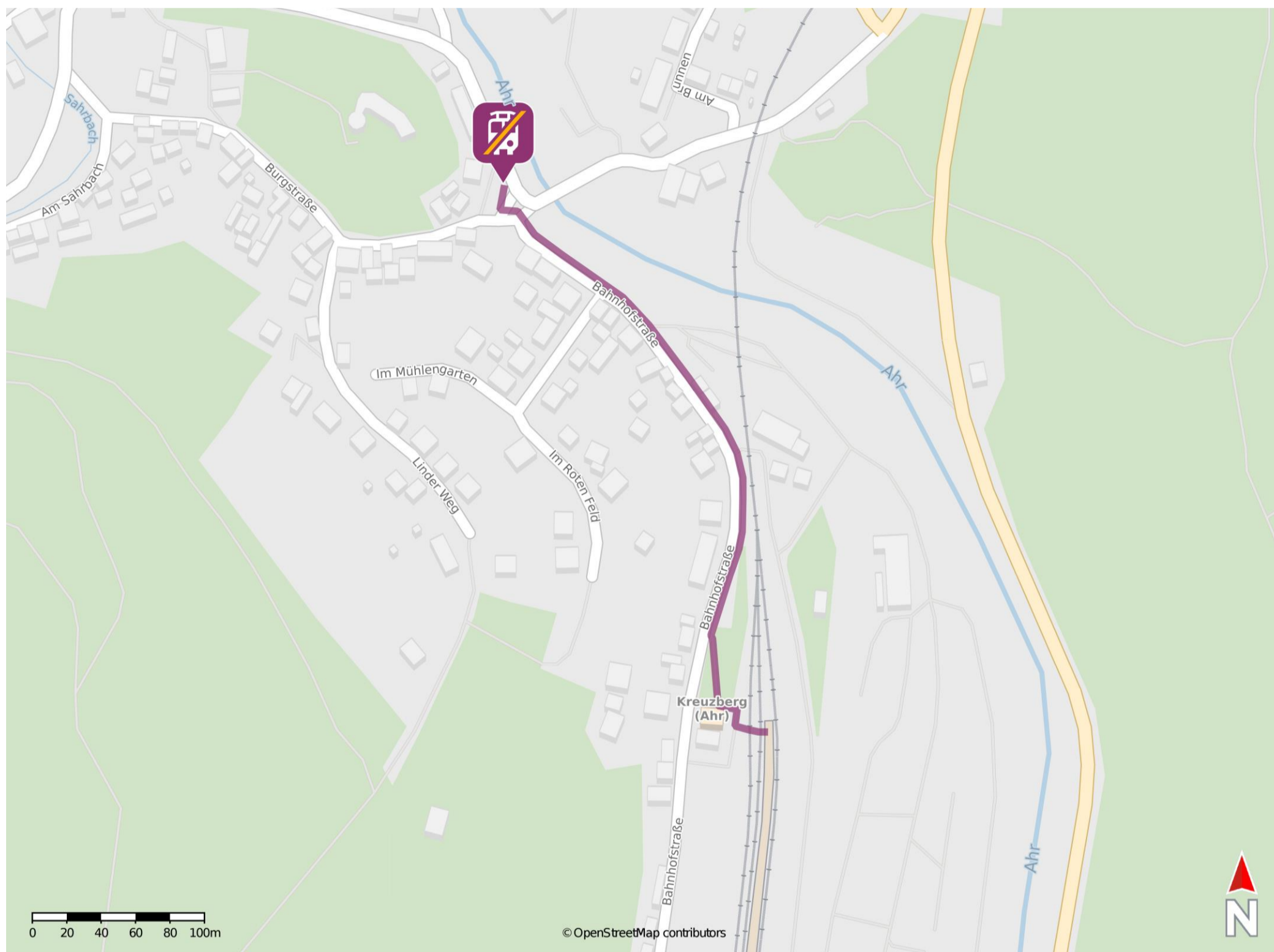
Verlassen Sie den Bahnsteig über den Bahnübergang und begeben Sie sich an die Schmittmannstraße. Orientieren Sie sich nach rechts und folgen Sie dem Straßenverlauf bis zur Ersatzhaltestelle an der Haltestelle Bahnhof.



\* Fahrradmitnahme im Schienenersatzverkehr nur begrenzt möglich.  
Im QR Code sind die Koordinaten der Ersatzhaltestelle hinterlegt.

— barrierefrei  
- nicht barrierefrei

## Kreuzberg (Ahr)



### Wegbeschreibung Schienenersatzverkehr \*

Verlassen Sie den Bahnsteig und begeben Sie sich an die Bahnhofstraße. Biegen Sie nach rechts in diese ein und folgen Sie dem Straßenverlauf bis zur Kreuzung Burgstraße, Bahnhofstraße und L 76. Halten Sie sich rechts und begeben Sie sich an die L 76. Die Ersatzhaltestelle befindet sich an der Haltestelle Ahrbrücke.



\* Fahrradmitnahme im Schienenersatzverkehr nur begrenzt möglich.  
Im QR Code sind die Koordinaten der Ersatzhaltestelle hinterlegt.


— barrierefrei  
— nicht barrierefrei

# Schienerersatzverkehr

## Marienthal – Haltestelle Trotzenberg



### Legende:

 Fußweg zum Halteplatz für den Schienenersatzverkehr

### Ihre Informationsmöglichkeiten:

Internet:  
[bauinfos.deutschebahn.com](http://bauinfos.deutschebahn.com)


Bauhotline DB Regio NRW:  
0202 515 62 515

# Schienerersatzverkehr

## Mayschoß – Haltestelle Festplatz



### Legende:

 Fußweg zum Halteplatz für den Schienenersatzverkehr

### Ihre Informationsmöglichkeiten:

Internet:  
[bauinfos.deutschebahn.com](http://bauinfos.deutschebahn.com)


Bauhotline DB Regio NRW:  
0202 515 62 515

# Schienerersatzverkehr

## Mayschoß – Haltestelle Laach



### Legende:

 Fußweg zum Halteplatz für den Schienenersatzverkehr

### Ihre Informationsmöglichkeiten:

Internet:  
[bauinfos.deutschebahn.com](http://bauinfos.deutschebahn.com)

Bauhotline DB Regio NRW:  
0202 515 62 515

## Mayschoß



### Wegbeschreibung Schienenersatzverkehr \*

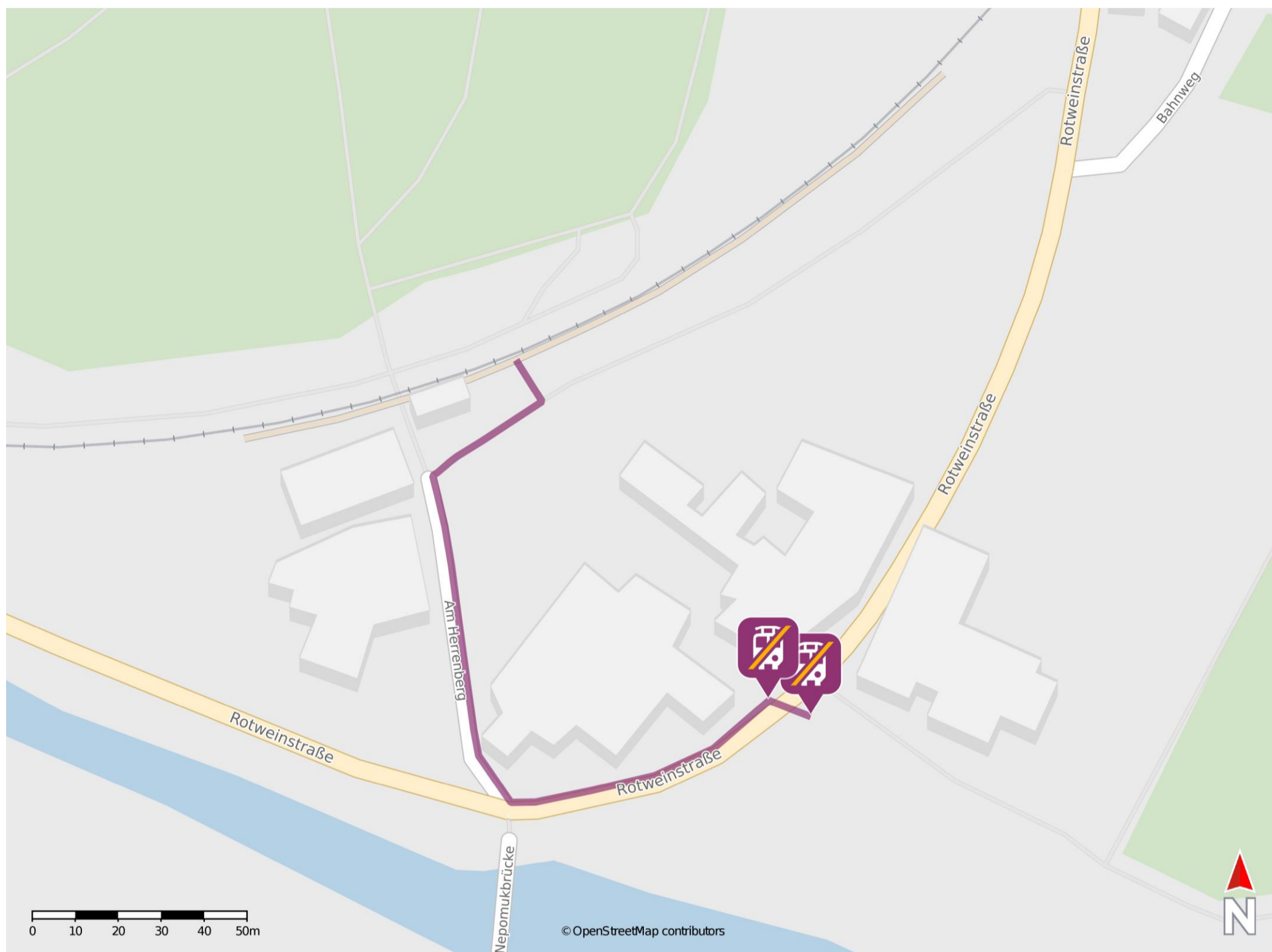
Verlassen Sie den Bahnsteig und orientieren Sie sich in Richtung Brücke. Passieren Sie die Brücke und folgen Sie der Straße bis zur Kreuzung Ahr-Rotweinstraße. Biegen Sie rechts ab und folgen Sie der Ahr-Rotweinstraße bis zur Ersatzhaltestelle an der Haltestelle Bahnhof/Winzerverein.



\* Fahrradmitnahme im Schienenersatzverkehr nur begrenzt möglich.  
Im QR Code sind die Koordinaten der Ersatzhaltestelle hinterlegt.

— barrierefrei  
— nicht barrierefrei

## Rech



### Wegbeschreibung Schienenersatzverkehr \*

Verlassen Sie den Bahnsteig und begeben Sie sich an die Straße Am Herrenberg. Biegen Sie nach links in diese ein und folgen Sie der Straße bis zur Kreuzung Rotweinstraße. Halten Sie sich an der Kreuzung links und folgen Sie der Rotweinstraße bis zu den Ersatzhaltestellen an den Haltestellen Rech Brücke.



Ersatzhaltestelle Richtung  
Ahrbrück

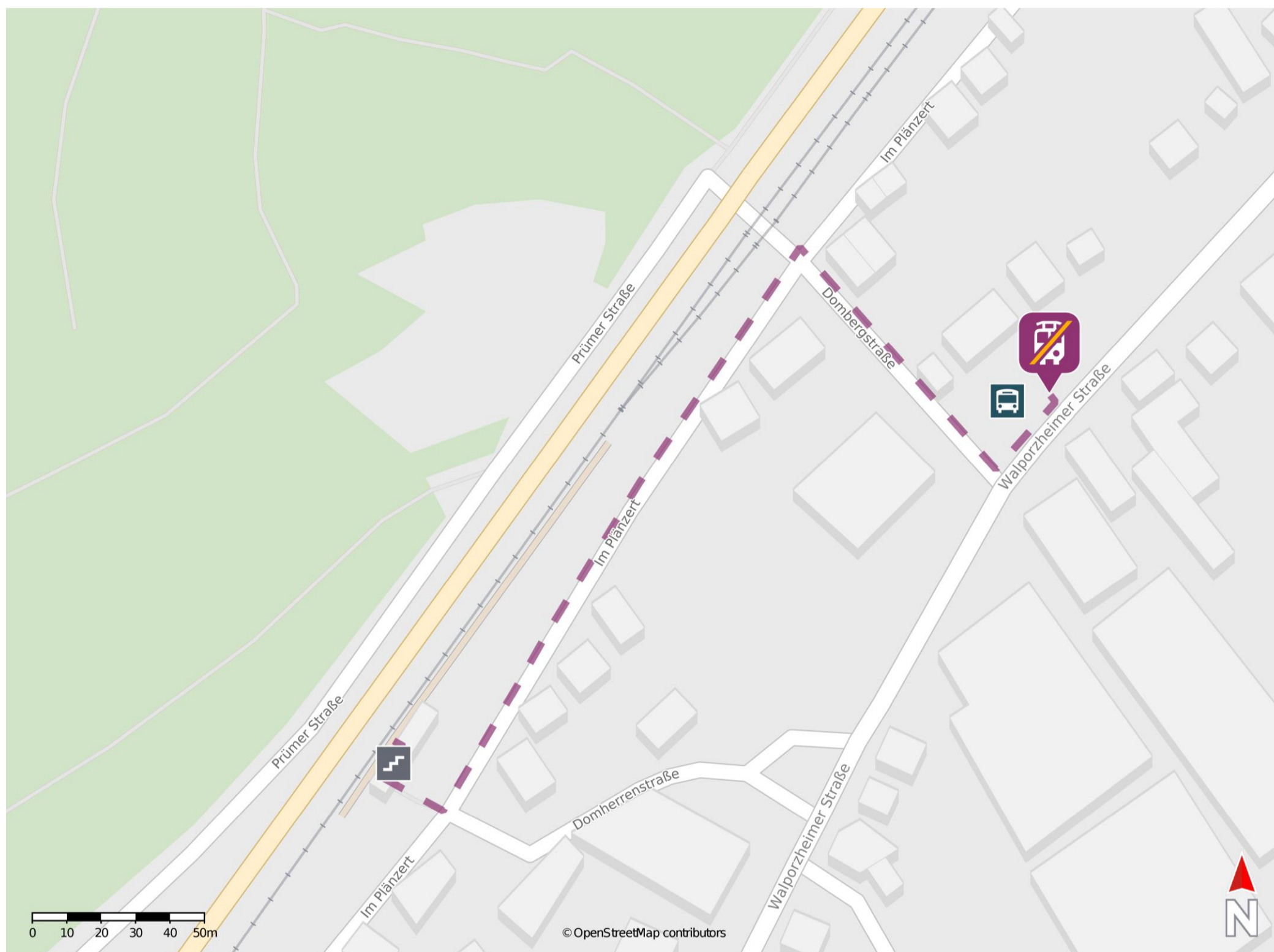


Ersatzhaltestelle Richtung  
Remagen

\* Fahrradmitnahme im Schienenersatzverkehr nur begrenzt möglich.  
Im QR Code sind die Koordinaten der Ersatzhaltestelle hinterlegt.

— barrierefrei  
- nicht barrierefrei

## Walporzheim



### Wegbeschreibung Schienenersatzverkehr \*

Verlassen Sie den Bahnsteig durch das Bahnhofsgebäude und begeben Sie sich an die Straße Im Plänzert. Orientieren Sie sich links und folgen Sie dem Straßenverlauf bis zur nächsten Kreuzung. Biegen Sie rechts in die Dombergstraße ab und anschließend links in die Walporzheimer Straße. Die Ersatzhaltestelle befindet sich an der Bushaltestelle Bahnhof.



\* Fahrradmitnahme im Schienenersatzverkehr nur begrenzt möglich.  
Im QR Code sind die Koordinaten der Ersatzhaltestelle hinterlegt.

— barrierefrei  
- nicht barrierefrei